



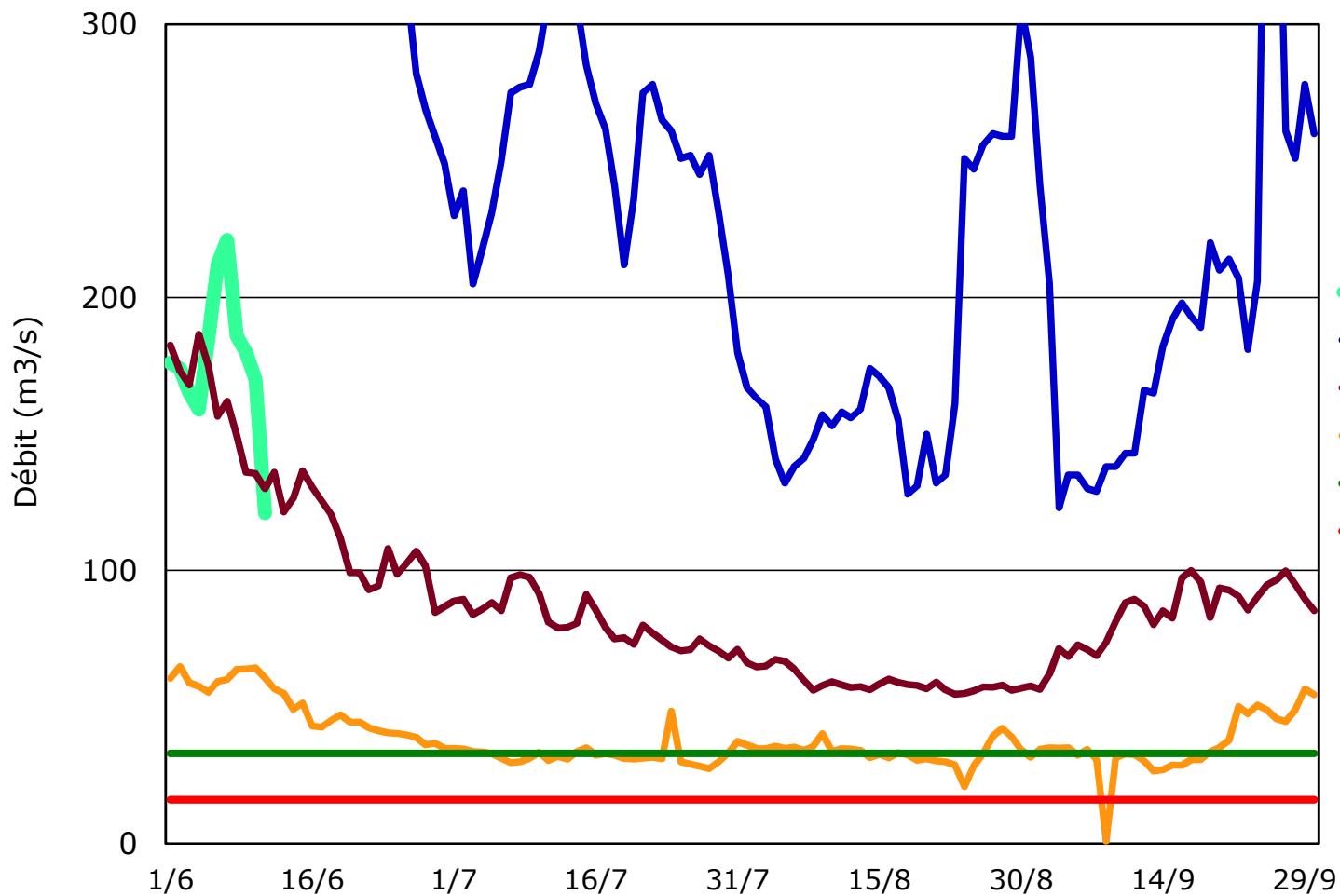
ORGANISME
UNIQUE
de gestion
collective
BASSIN DORDOGNE



Taux de remplissage des plans d'eau :

Remplissage du lac de Miallet qui réalimente la Drone : 4,9 Millions de m³ disponible au
5/06/2019- Débit lâché 0,031 m³/s

Débit de la Dordogne à Lamonzie St Martin (UG Dordogne Aval)



ORGANISME
UNIQUE
de gestion
collective
BASSIN DORDOGNE

- 2019
- Max (2003-2018)
- Mediane (2003-2018)
- Min (2003-18)
- DOE
- DCR

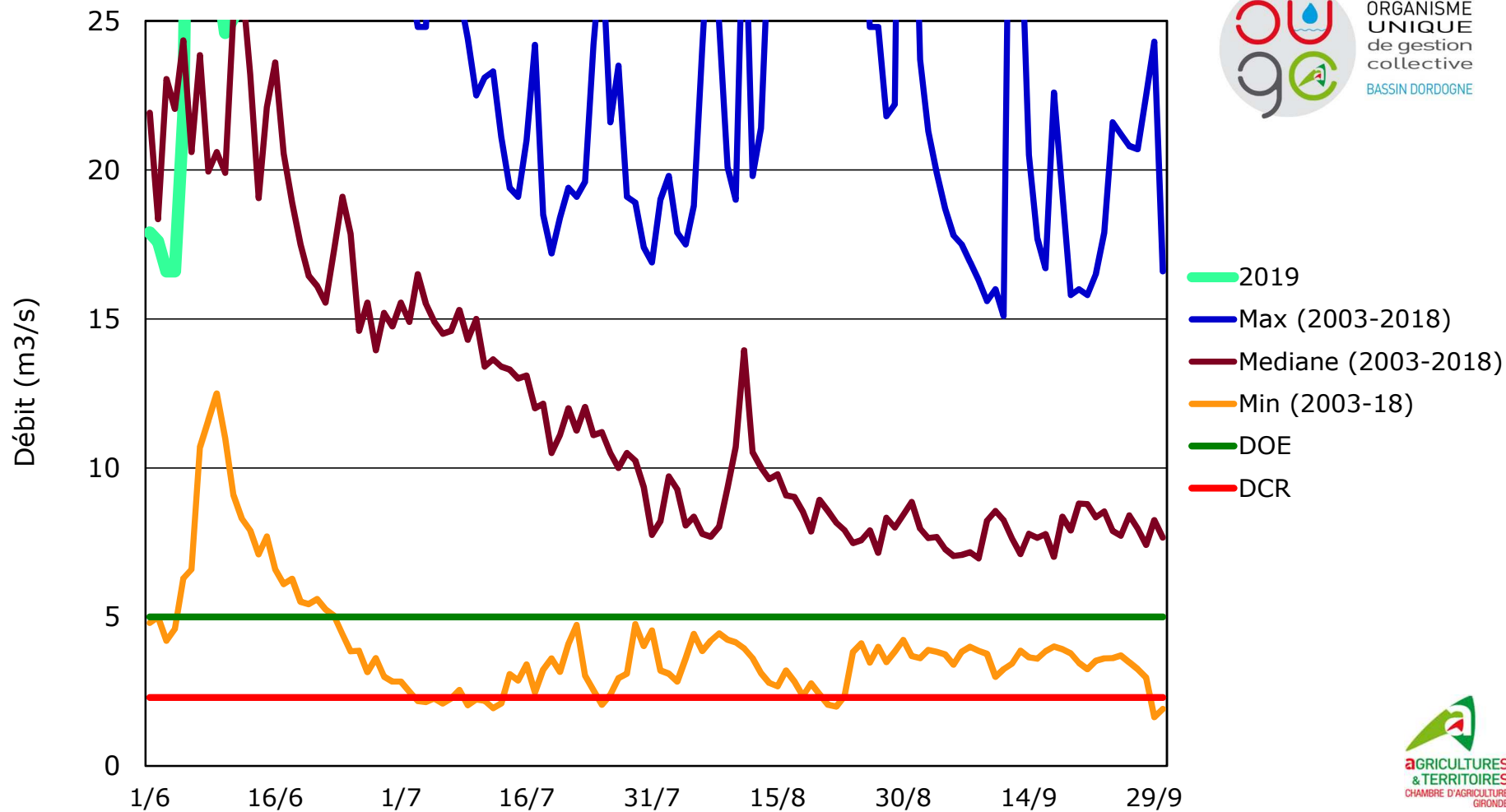


AGRICULTURES
& TERRITOIRES
CHAMBRE D'AGRICULTURE
DORDOGNE

* **DOE** : Le **Débit d'Objectif d'Etiage** est le débit de référence permettant l'atteinte du bon état des eaux et au-dessus duquel est satisfait l'ensemble des usages en moyenne 8 années sur 10. (SDAGE)

Données issues de la Banque Hydro-eaufrance et du serveur producteur Coliane (DREAL)

Débit de l'Isle à la Filolie (UG Isle Moyenne)

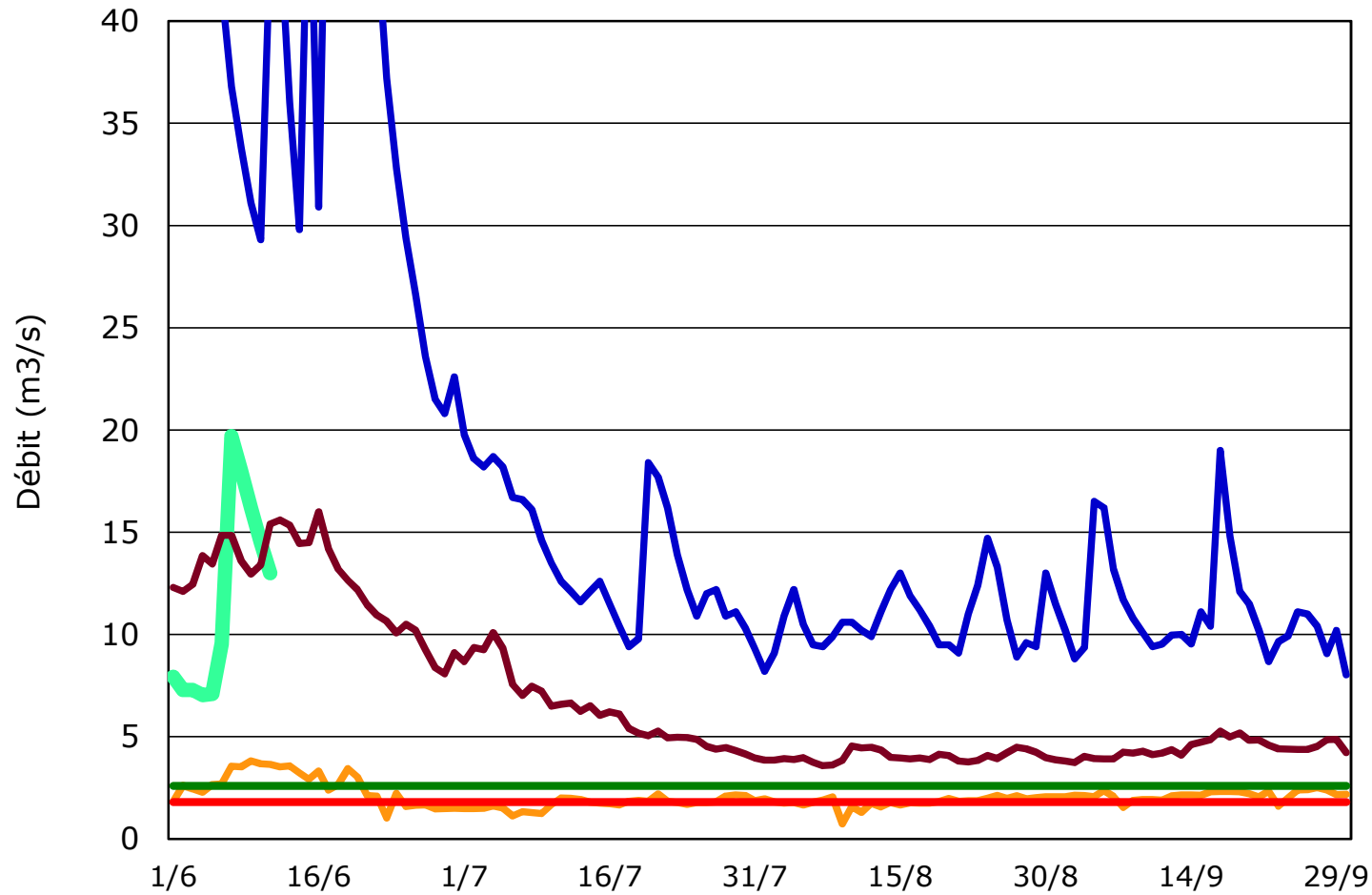


Le mode d'exploitation de la micro centrale de Duellas rend actuellement difficile la production de débits fiables. Les données publiées sont à exploiter avec précaution.

* **DOE** : Le **Débit d'Objectif d'Etiage** est le débit de référence permettant l'atteinte du bon état des eaux et au-dessus duquel est satisfait l'ensemble des usages en moyenne 8 années sur 10.

Données issues de la Banque Hydro-eaufrance et du serveur producteur Coliane (DREAL)

Débit de la Dronne à Bonnes (UG Dronne Aval)



ORGANISME
UNIQUE
de gestion
collective
BASSIN DORDOGNE



AGRICULTURES
& TERRITOIRES
CHAMBRE D'AGRICULTURE
GIRONDE

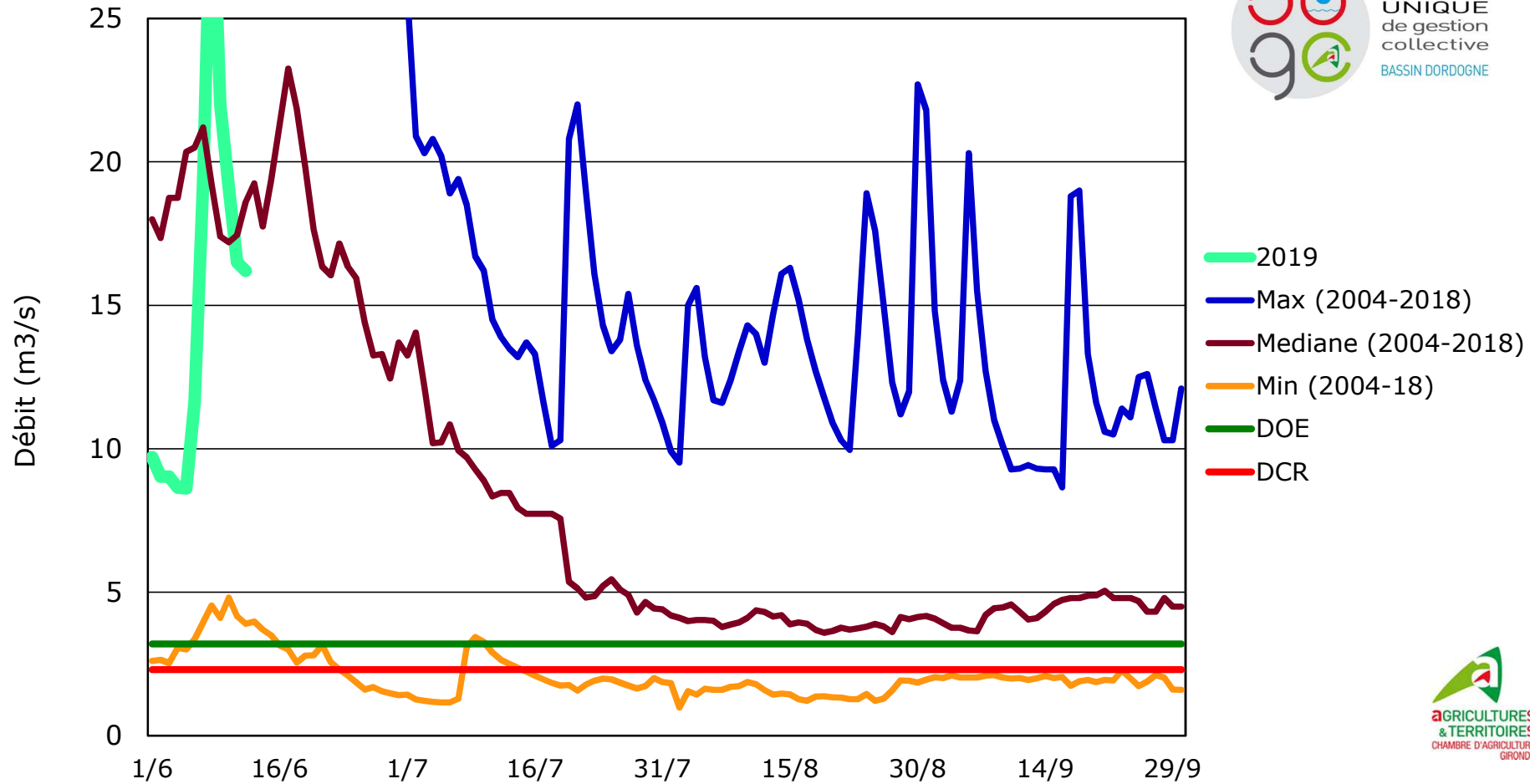
* **DOE** : Le **Débit d'Objectif d'Étiage** est le débit de référence permettant l'atteinte du bon état des eaux et au-dessus duquel est satisfait l'ensemble des usages en moyenne 8 années sur 10. (SDAGE)

Données issues de la Banque Hydro-eaufrance et du serveur producteur Coliane (DREAL)

Débit de la Dronne à Coutras (UG Dronne Aval)



ORGANISME
UNIQUE
de gestion
collective
BASSIN DORDOGNE



AGRICULTURES
& TERRITOIRES
CHAMBRE D'AGRICULTURE
GIRONDE

***DOE** : Le **Débit d'Objectif d'Etiage** est le débit de référence permettant l'atteinte du bon état des eaux et au-dessus duquel est satisfait l'ensemble des usages en moyenne 8 années sur 10. (SDAGE)

Données issues de la Banque Hydro-eaufrance et du serveur producteur Coliane (DREAL)